

COMUNE DI PALADINA

PIANO DI GOVERNO DEL TERRITORIO

PIANO DELLE REGOLE

TAV. PdR - 2 a
PLANIMETRIA DEL CENTRO STORICO
(ZONA A)

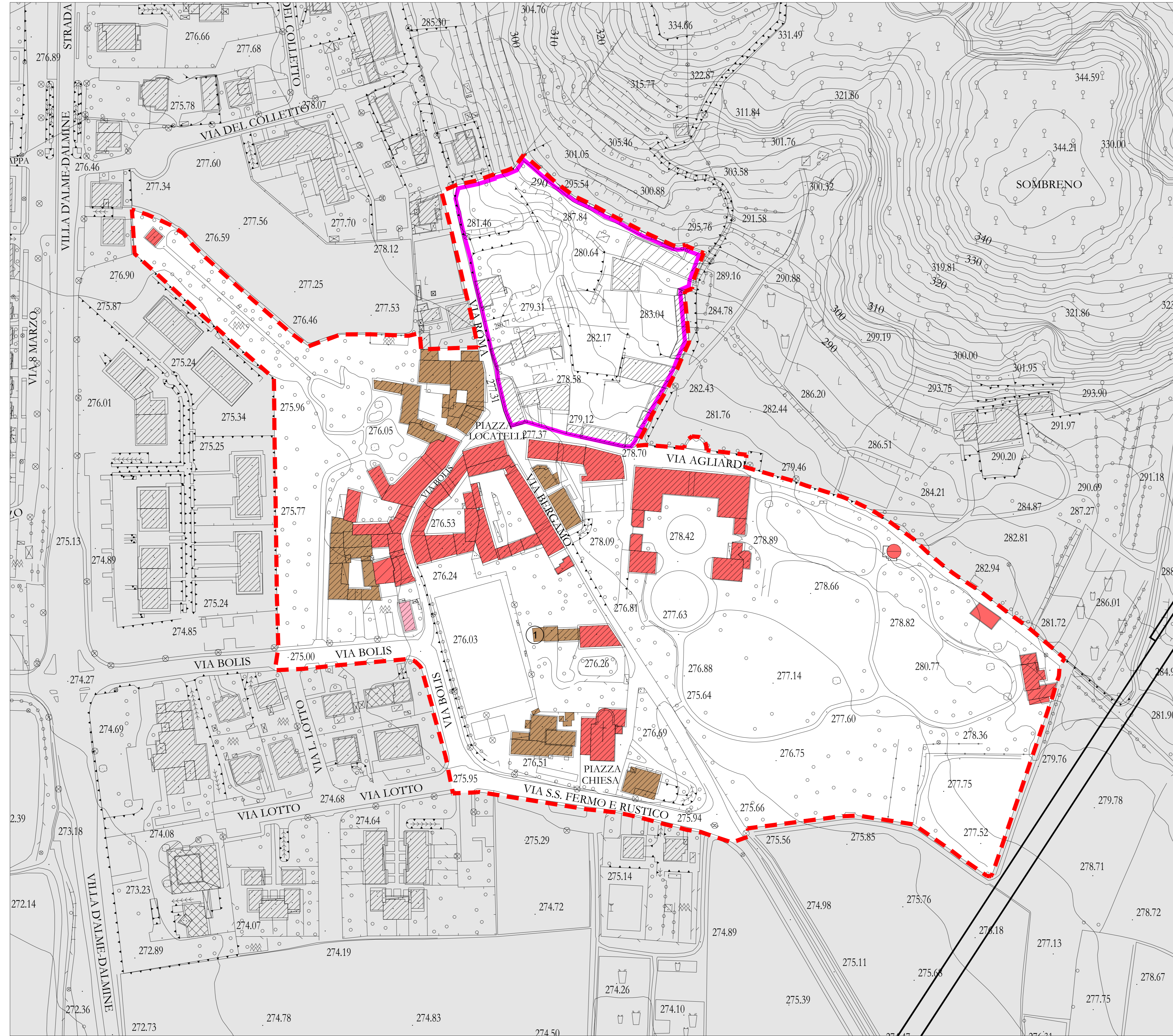
Sombreno

SCALA 1:1.000








- MODIFICATA IN ACCOGLIMENTO DELLE OSSERVAZIONI -
DICEMBRE 2010

Adozione: Consiglio Comunale Delibera n° del
Approvazione: Consiglio Comunale Delibera n° del
Pubblicazione: B.U.R.L. n° del

STUDIO DI ARCHITETTURA
ARCHITETTO MARIO FORINOVIS ARCHITETTO MARCO LAMIERI
24022 Alzano Lombardo - via Garibaldi Anzani 14 tel 03423156 fax 03423463 e-mail info@studio-foforin.com
CON ARCHITETTO DARIO FREGOLI
Consulenti specializzati
G.E.A. S.n.c. Geologia, ecologia e agronomia, di Sergio Ghilardi & C.
Studio_Architettura_Paesaggio architetto paesaggista Luigi Pirota



LEGENDA CON GRADI DI INTERVENTO SUGLI EDIFICI

-  PERIMETRO CENTRO STORICO
-  INTERVENTI DI RESTAURIO
RIANIMAZIONE CONSERVATIVA (R2)
-  INTERVENTI DI RISTRUTTURAZIONE
EDILIZIA (R3)
-  INTERVENTI DI RISTRUTTURAZIONE
URBANISTICA (R4)
-  INTERVENTI DI RISTRUTTURAZIONE EDILIZIA
CONSISTENTE NELLA CORREZIONE
MORFOTIPICA, ORDINICA E FORMALE (R5)
-  PERIMETRO DI SANI DELLA ZONA
DOPPIA SEGNATURA DEL PRATINCRONO CONFERMATI
E RIFERITI PARAMETRI DEL PIANO ATTUALE
-  AL MANSI ATTO CONTRASSENSATO CON L'11. ADMESIO IL
SORRALZO DA UN PIANO DI AERONIA ARCHITETTONICA
CON LA CORREZIONE DEL PIANO E LA FORMAZIONE VIBRO
IL MERO DI CONFINI DI PORTICATO APERTO